







Database topografico Contine comunale

NUCLEI DI ANTICA FORMAZIONE

Modalità di intervento per gli edifici dei nuclei di antica formazione

-  Perimetro del Nucleo di Antica Formazione
-  A - Edifici emergenti di valore storico, culturale, artistico
-  B - Tessuto edilizio storico di valore testimoniale
-  C - Tessuto edilizio di impianto storico
-  D - Altri edifici
-  E - Fabbricati accessori




Comune di Terno d'Isola
Provincia di Bergamo

Piano di Governo del Territorio
Piano delle Regole (ex art. 10 Lr. 12/2005 s.m.i.)

Nuovo PGT adeguato alla Lr. 31/2014 e s.m.i.



Tavola **PR05** Scala 1:1.000 



Carta delle modalità di intervento nei nuclei di antica formazione di Terno d'Isola

Adozione degli Atti di Variante al Pgt
D.C.C. n. 33 del 25/07/2024

Approvazione degli Atti di Variante al Pgt
D.C.C. n.del/...../.....

Fonte: www.mapio.net

Giugno 2024

 Pianificazione Urbanistica (R.T.P.)	Redazione Studio Geologico  Ferruccio Tomasi Andrea Strini	Comune di Terno d'Isola Gianluca Sala (Sindaco) 2024- ad oggi 2019 - 2024		Ufficio Tecnico Successivamente ad adozione Arch. Nives Mostosi (Responsabile Gestione del Territorio)
		Raffaella Picenni (Vice Sindaco) Thomas Bonetti (Assessore)	Angelo Degli Antoni (Vice Sindaco) Giovanna D'Andrea (Vice Sindaco)	
Studio SosTer Alberto Benedetti Giorgio Grai	Redazione Studio Reticolo Idrico Minore Carlo Pedrali	Anna Senes (Assessore) Sergio Spila (Assessore)	Anna Senes (Assessore) Sergio Spila (Assessore)	Sino a 1ª conferenza VAS Arch. Sonia Ghisleni
Holping S.r.l. Stefano Orvi Giovanni Anzanello				

