




# LEGENDA

PAI - Dissesti (elaborato 2 allegato 4): esondazioni e dissesti torrentizi

-  Area a pericolosità elevata (Eb)
-  Area a pericolosità media o moderata (Em)
-  Confine comunale



## Comune di Terno d'Isola

Provincia di Bergamo

**Componente geologica, idrogeologica e sismica  
del Piano di Governo del Territorio  
ai sensi della L.R. 11-03-2005 n. 12**



## CARTA DEL DISSESTO legenda uniformata PAI

Dott. Geol. Alessandro Chiodelli  
Via Garibaldi, 4 - 24030 Mozzo (BG)  
Cellulare: 338-9041561  
Mail: alechiodelli@yahoo.it

maggio 2011

**Scala 1:10.000**

**Tavola 10**